
















Översikt Norra Djurgårdsstaden Hjorthagen

-  Förskola
-  Skola
-  Lekplatser
-  Bilpool
-  Laddningsstation
-  Hyrcykeltställ
-  Entré Ropstens tunnelbana
-  Lokaltåg
-  Busshållplats
-  Buss 55
-  Buss 6
-  Lidingöbanan
-  Natur- och kulturstigen
-  Pågående/Planeringskede
-  Cykelpump
-  Stadsodling

↑ Närmaste bad är Ekshagens strandbad som ligger cirka 2,5km från Hjorthagen.

Miljöstation
Här kan du lämna farligt avfall. Platsen där miljöstationen står är tillfällig och den kan därför komma att flyttas.

Gasverket
De kulturhistoriska tegelbyggnaderna växer till liv med kultur, handel, bostäder, kontor, service, utbildning och idrott. Delar av Gasverket öppnar 2019.

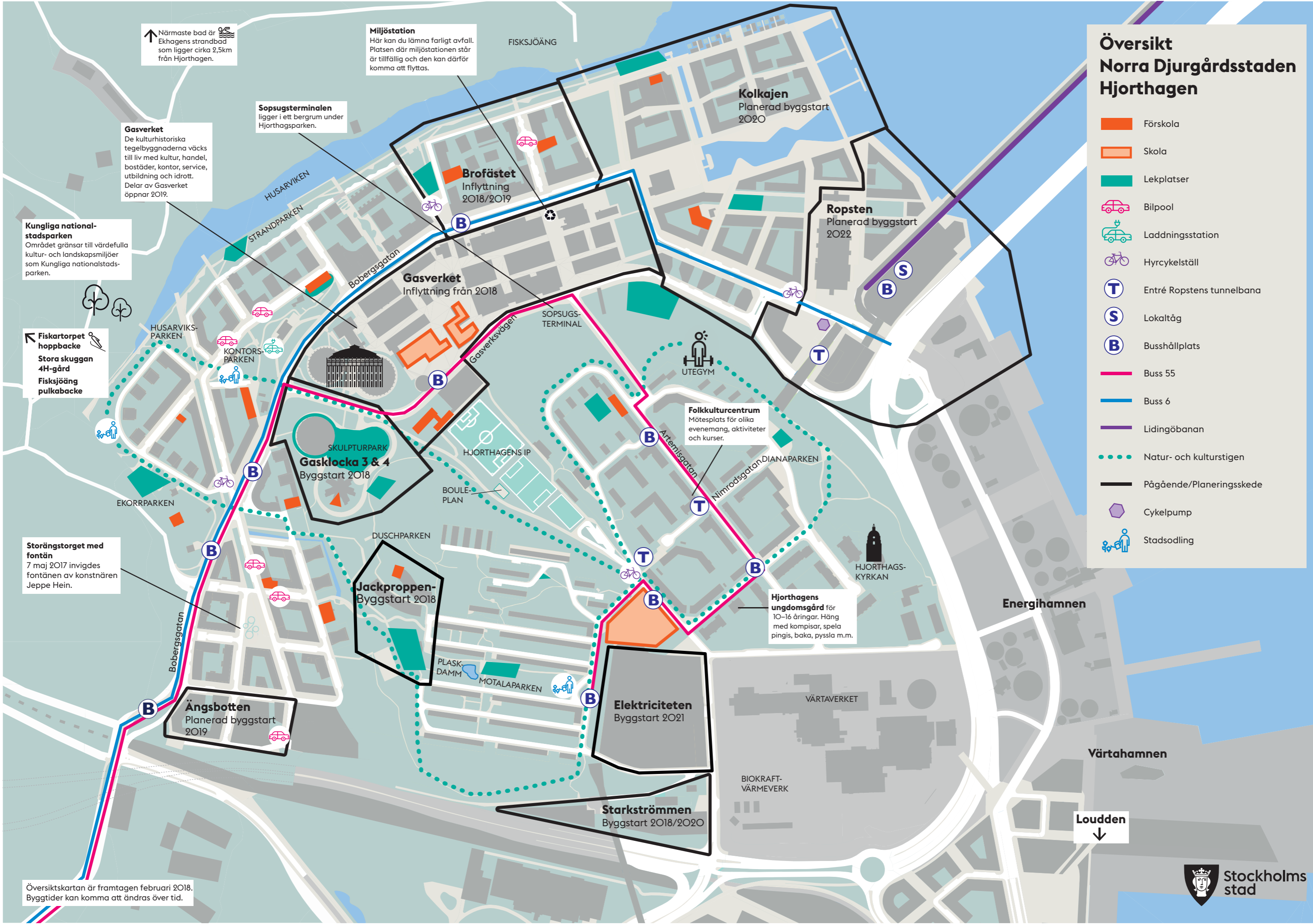
Sopsugsterminalen
ligger i ett bergtrum under Hjorthagsparken.

Kungliga nationalstadsparken
Området gränsar till värdefulla kultur- och landskapsmiljöer som Kungliga nationalstadsparken.

↖ **Fiskartorpet hoppbacke**
Stora skuggan
4H-gård
Fisksjöäng pulkbacke

Storängstorget med fontän
7 maj 2017 invigdes fontänen av konstnären Jeppe Hein.

Översiktskartan är framtagen februari 2018. Byggtider kan komma att ändras över tid.



Loudden
↓