

ROSENLUNDSPARKEN

KRINGBOENDES ANVÄNDNING OCH BEDÖMNING AV PARKEN - SOMMAREN 2012

Innehåll

	sid
Om undersökningen	3
Resultatredovisning	4
Om de som har svarat	6
Besöker parkens delområden	9
Vistelsetid	11
Så utnyttjas parkens delområden	13
Områden i parken som man undviker	15
Områden i parken som man tycker bra om	17
Otrivsamma områden i parken	20
Saknas något i parken?	23
Drömplatsen utomhus	24
Övriga synpunkter	25

OM UNDERSÖKNINGEN

Stockholms stad har påbörjat planeringen av den framtida Rosenlundsparken. Exploateringskontoret arbetar med ett parkprogram. Som underlag för utvecklings- och gestaltungs-förslag i detta parkprogram genomförde Exploateringskontoret under sommaren 2012 två enkätundersökningar för att fånga upp intressenters behov och önskemål.

De två enkäterna hade samma innehåll. Den ena riktades till ett slumpmässigt urval av närboende. Svaren samlades in med hjälp av en postenkät. De som önskade kunde välja att svara via webben. Den andra var öppen för alla intresserade att besvara via webben, bl a genom en länk från Stockholms stads webbplats.

Detta är resultatredovisningen av enkäten till kringboende. I kvarteren i närmast anslutning till parken bor det 7 200 personer över 18 år fördelade på närmare 4 600 hushåll. Ett slumpmässigt urval 500 hushåll ombads att besvara en enkät. I hushåll med fler än en boende slumpades en hushållsmedlem ut. Enkäten sändes hem i brevlådan tillsammans med en karta över parken och dess delområden. De som ville hade även möjlighet att besvara enkäten via webben.

Efter två påminnelser per post och telefonuppföljning hade 54 % av nettourvalet besvarat enkäten. Insamlingsperioden sträckte sig mellan slutet av juni till början av september.

RESULTATREDOVISNING

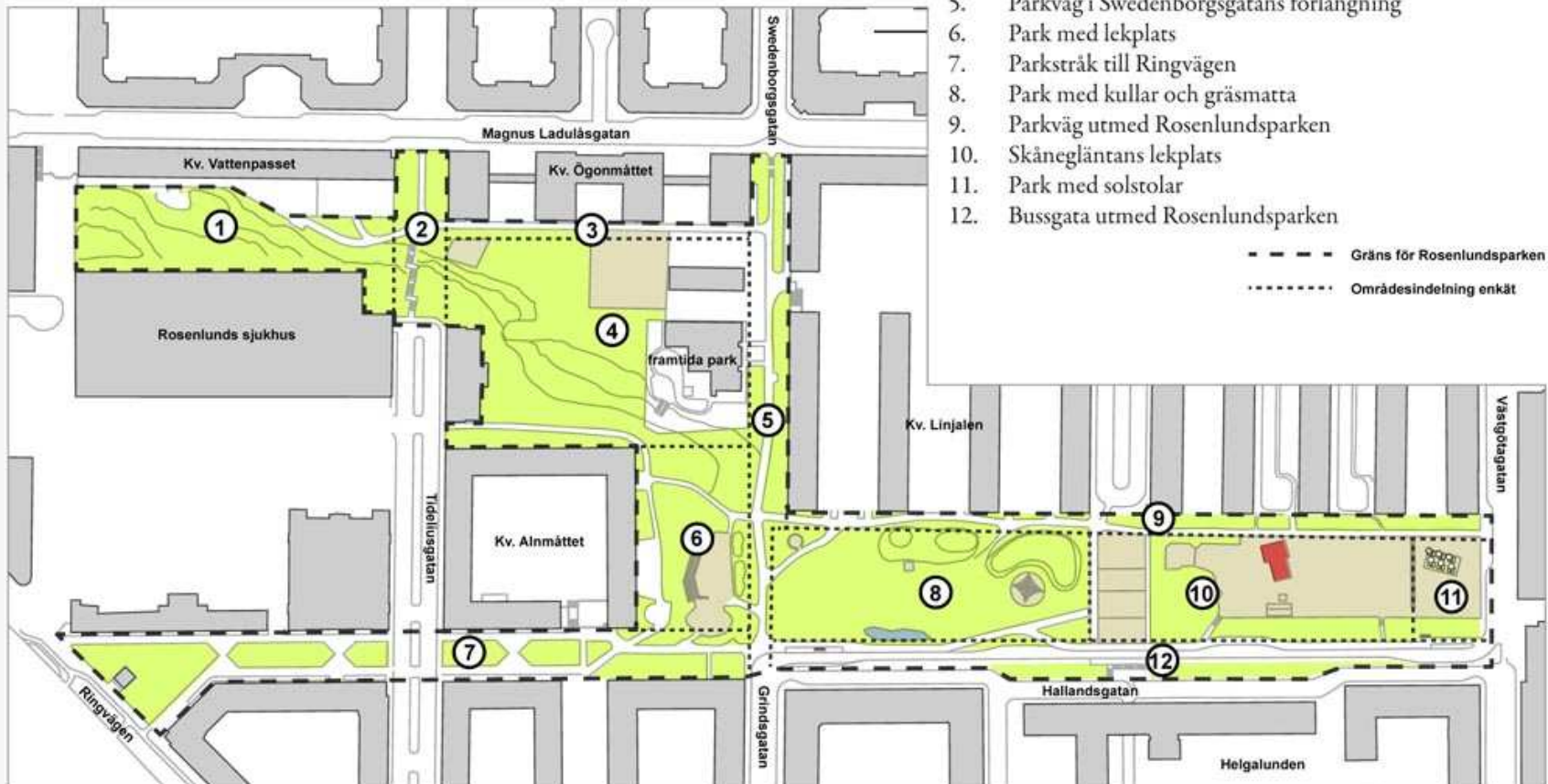
Enkäten var huvudsakligen uppbyggd kring öppna frågor, där de svarande med egna ord ombads att beskriva hur de idag använder parken och dess delområden samt vilka kvaliteter och brister de ser med de olika delarna. Med enkäten följde en karta där Rosenlundsparken hade delats in i 12 områden.

Resultaten redovisas med hjälp av diagram och korta kommentarer kring huvudresultaten. Svaren på de öppna frågorna är omfattande och finns listade i klartext i en separat bilaga. I denna sammanfattning lyfts mer generella iakttagelser ur de listade svaren fram.

Rosenlundsparken

Vi ber dig bedöma parken och dess delområden.
Parkens delområden är markerade med siffror (1-12).

1. Bergssluttningen vid kvarteret Vattenpasset
2. Trappan i Tideliussgatan förlängning
3. Parkväg längs med kvarteret Ögonmättet
4. Park med naturkaraktär norr om kv. Alnmättet (framtida exploateringsområde)
5. Parkväg i Swedenborgsgatans förlängning
6. Park med lekplats
7. Parkstråk till Ringvägen
8. Park med kullar och gräsmatta
9. Parkväg utmed Rosenlundsparken
10. Skånegläntans lekplats
11. Park med solstolar
12. Bussgata utmed Rosenlundsparken

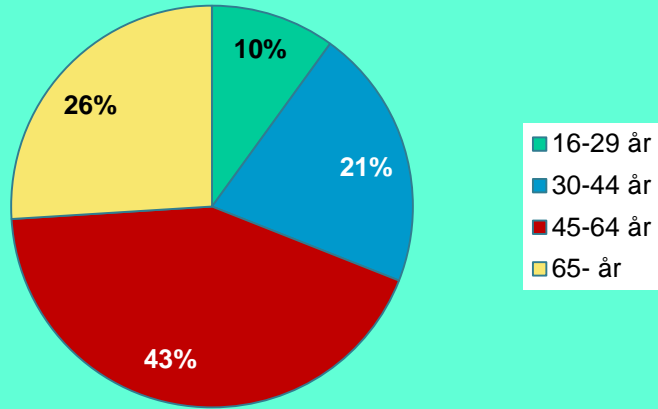


OM DE SOM HAR SVARAT

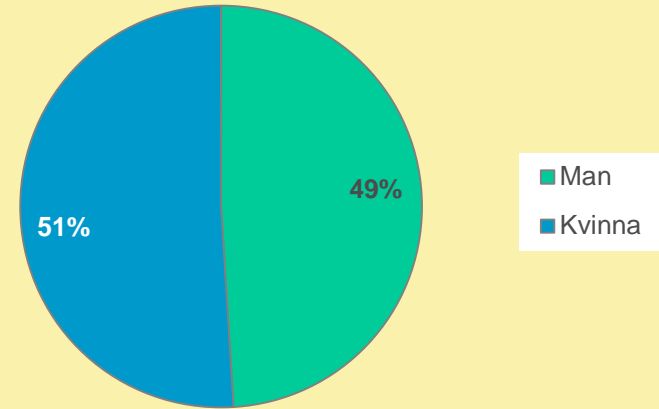
- Lika många kvinnor som män har svarat.
- Drygt fyra av tio svarande är 45-64 år. Var femte är mellan 30 och 44 år och var tionde yngre än 30 år.
- Var fjärde har barn i hushållet, huvudsakligen barn över 6 år.
- Sex av tio barnfamiljer anger att deras barn utnyttjar Rosenlundsparken flera gången i veckan eller oftare.
- Drygt fyra av tio svarande bor i enpersonshushåll. Ytterligare 32 % bor i hushåll med två personer, medan 26% av hushållen består av 3 personer eller fler.
- Det är en stor spridning i boendetid i stadsdelen man bor i.
- Tämligen få av de svarande (15 %) arbetar eller studerar i närheten av parken. Drygt två av tre arbetar eller studerar utanför Södermalm.

OM DE SOM HAR SVARAT

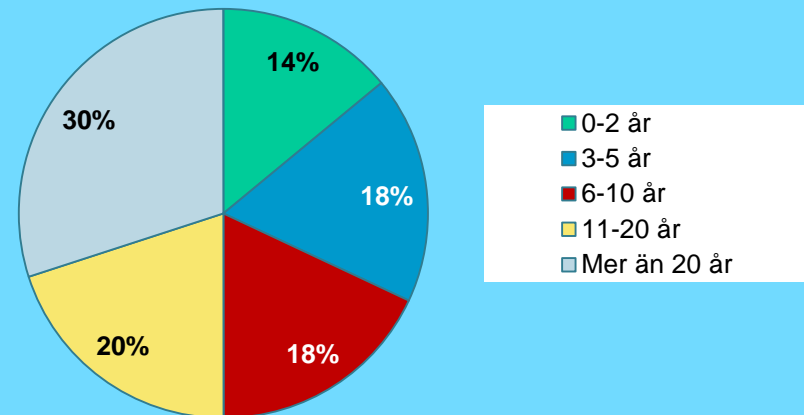
Ålder



Kön

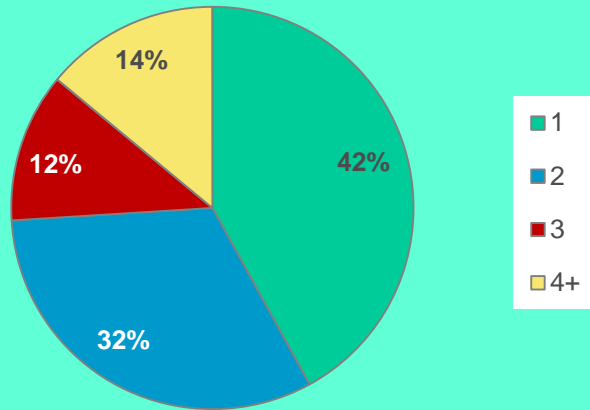


Hur länge har du bott i den stadsdel du bor i idag?

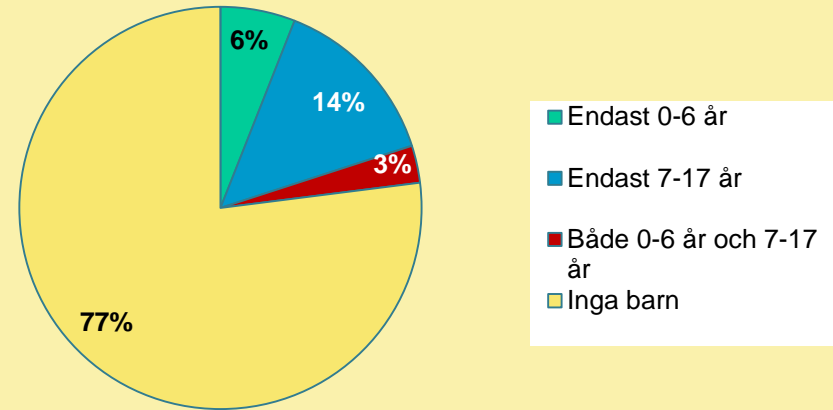


OM DE SOM HAR SVARAT

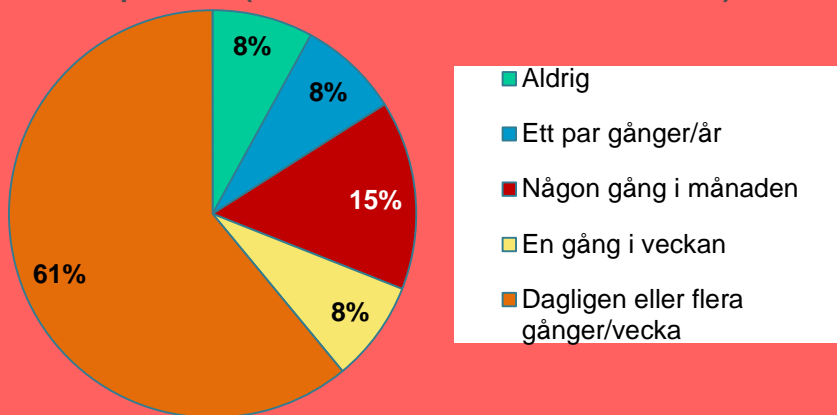
Hur många personer bor i din bostad för närvarande?



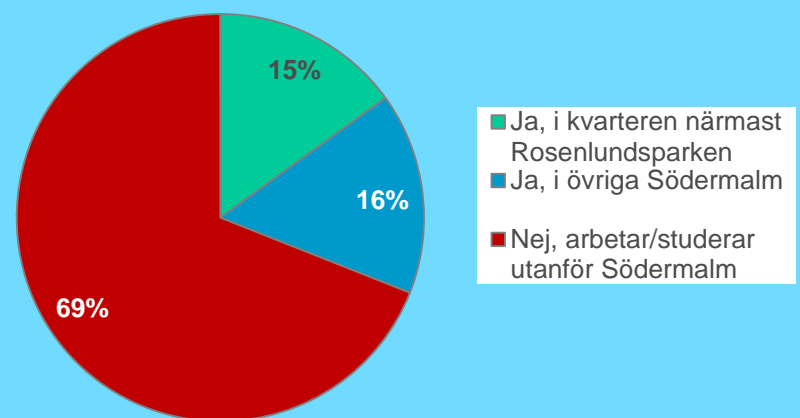
Barnfamilj – ej barn



Hur ofta under de senaste 12 månaderna har dina barn besökt Rosenlundsparken? (andel av hushåll med barn 0-17 år)



Arbetar /studerar du i närheten av Rosenlundsparken?



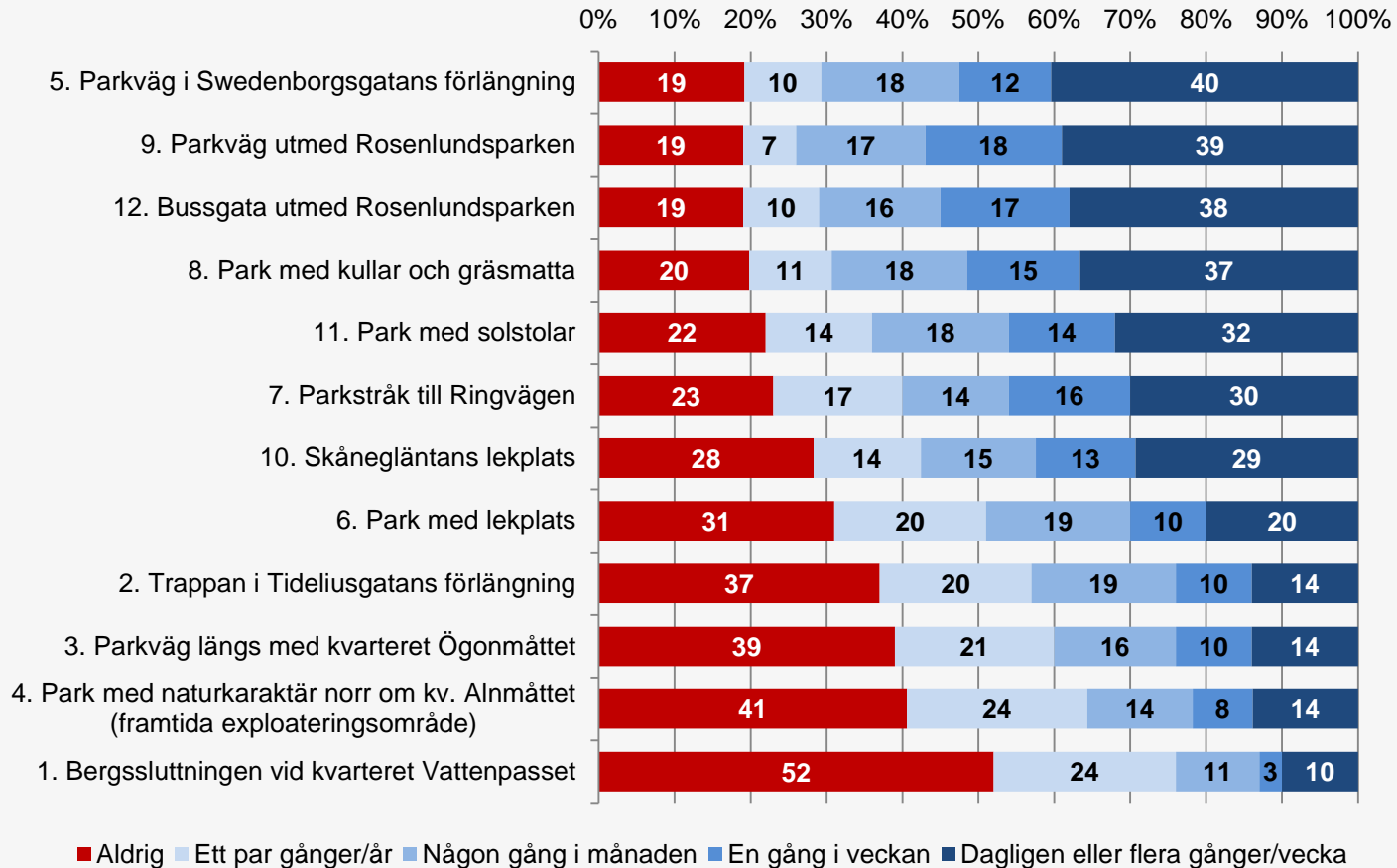
BESÖKER PARKENS DELOMRÅDEN

Hur ofta under de senaste 12 månaderna har du besökt Rosenlundsparkens delområden?

- Räknat i frekvens är av naturliga orsaker parkvägar, parkstråk och gator områden i parken som utnyttjas ofta och av många.
- Område 9. Parkväg utmed Rosenlundsparken, område 12. Bussgata utmed Rosenlundsparken och område 5. Parkväg i Swedenborgsgatans förlängning används mest – omkring fyra av tio vistas där dagligen eller flera gånger i veckan.
- Område 8. Park med kullar och gräsmatta är det delområde vid sidan av gångstråken som är oftast utnyttjat.
- Längst ned på listan finner vi delområde 1. Bergsslutningen vid kvarteret Vattenpasset. Hälften har inte varit där under de senaste 12 månaderna.
- Flera av parkens delområden utnyttjas av färre bland de yngsta (-29 år) och de äldsta (65- år) jämfört med 30-64 åringar. Solstolarna används dock främst av yngre svarande.

BESÖKER PARKENS DELOMRÅDEN

Hur ofta under de senaste 12 månaderna har du besökt Rosenlundsparkens delområden? (%)



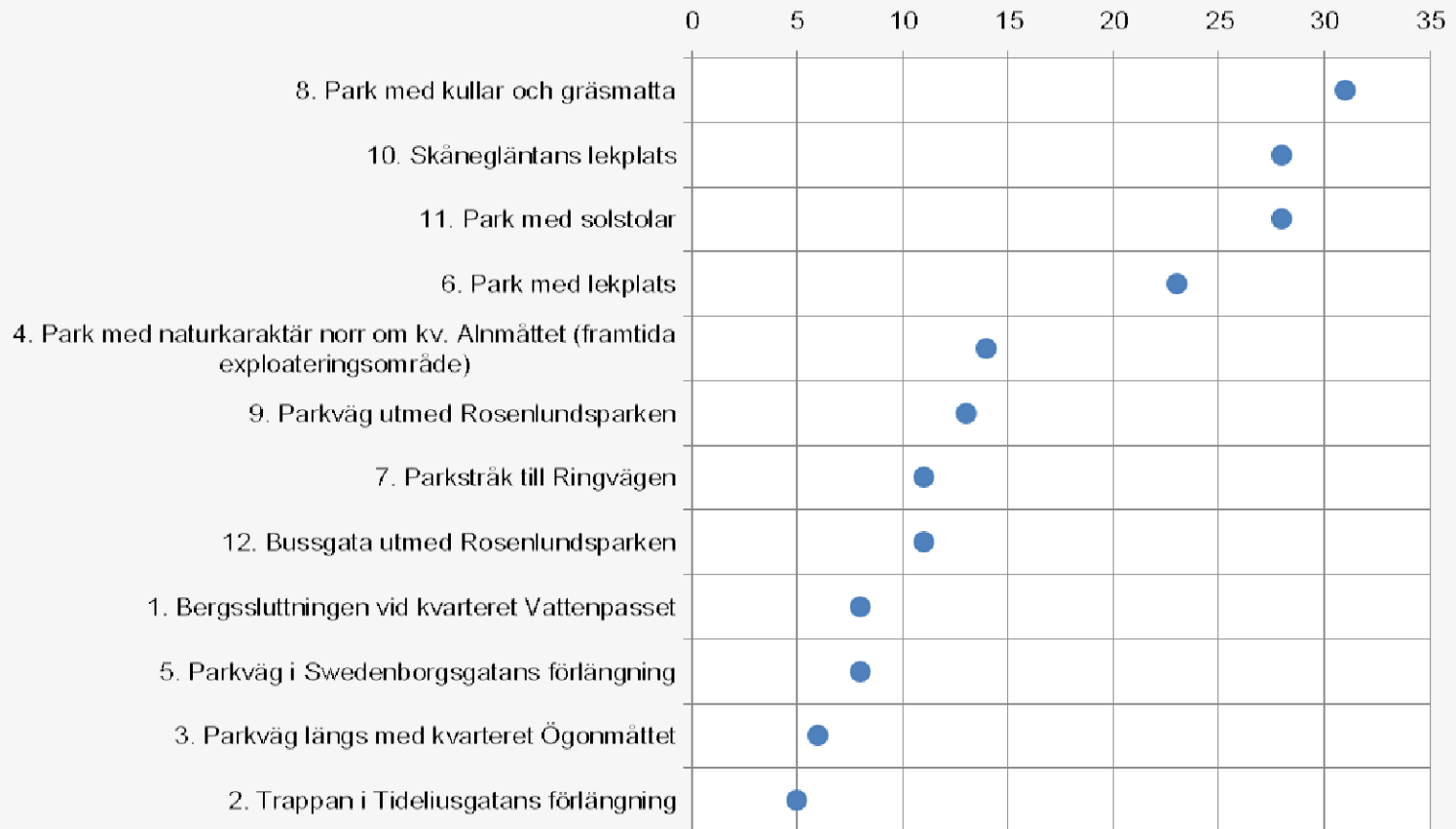
VISTELSETID

Hur länge brukar du vara där?

- Parkvägar utnyttjas av flest svarande. Men eftersom de till stor del utnyttjas för passage är också vistelsetiden kortare än för områden med varierat användningsområde.
- Längst är vistelsetiden i område 8. Park med kullar och gräsmatta, drygt en halvtimme i genomsnitt.
- Även område 10. Skånegläntans lekplats, 11. Park med solstolar och 6. Park med lekplats har en genomsnittlig vistelsetid på 20 minuter eller mer.
- Vistelsetiden har de allra flesta angett med endast ett värde. Några har angett intervall. För att förenkla sammanställningen har vi då använt det mittersta värdet i intervallet.

VISTELSETID

Hur länge brukar du vara där? (Medelvärde, minuter – svar från de som besöker delområdet)



SÅ UTNYTTJAS PARKENS DELOMRÅDEN

Vad gör du där?

I en öppen fråga fick de svarande beskriva hur de utnyttjar parkens delar. Många svar blir lite självklara, att man passerar på parkvägar och leker på lekplatser. Här är de vanligaste svaren.

1. Bergsslutningen vid kvarteret Vattenpasset

- Passerar, leker, rastar hund, promenerar

2. Trappan i Tideliusgatans förlängning

- Passerar, promenerar, rastar hund

3. Parkväg längs med kvarteret Ögonmättet

- Passerar, promenerar, cyklar, rastar hunden, springer

4. Park med naturkaraktär norr om kv. Alnmättet (framtida exploateringsområde)

- Passerar, rastar hund, leker åker pulka, springer/tränar

5. Parkväg i Swedenborgsgatans förlängning

- Passerar, promenerar, cyklar, rastar Hund

6. Park med lekplats

- Leker med barn, passerar, promenerar, umgås

7. Parkstråk till Ringvägen

- Passerar, promenerar, cyklar, rastar hunden

8. Park med kullar och gräsmatta

- Mer varierade svar för detta område; lek, picknick, umgås, njuter, promenerar, passerar, rastar hund, solar.

9. Parkväg utmed Rosenlundsparken

- Passerar, promenerar, cyklar, rastar hunden

10. Skånegläntans lekplats

- Lek, grillar korv, umgås, promenerar, går igenom

11. Park med solstolar

- Sitter, läser, vilar, umgås, fikar, passerar, solar, leker, promenerar

12. Bussgata utmed Rosenlundsparken

- Passerar, promenerar, cyklar, rastar hunden

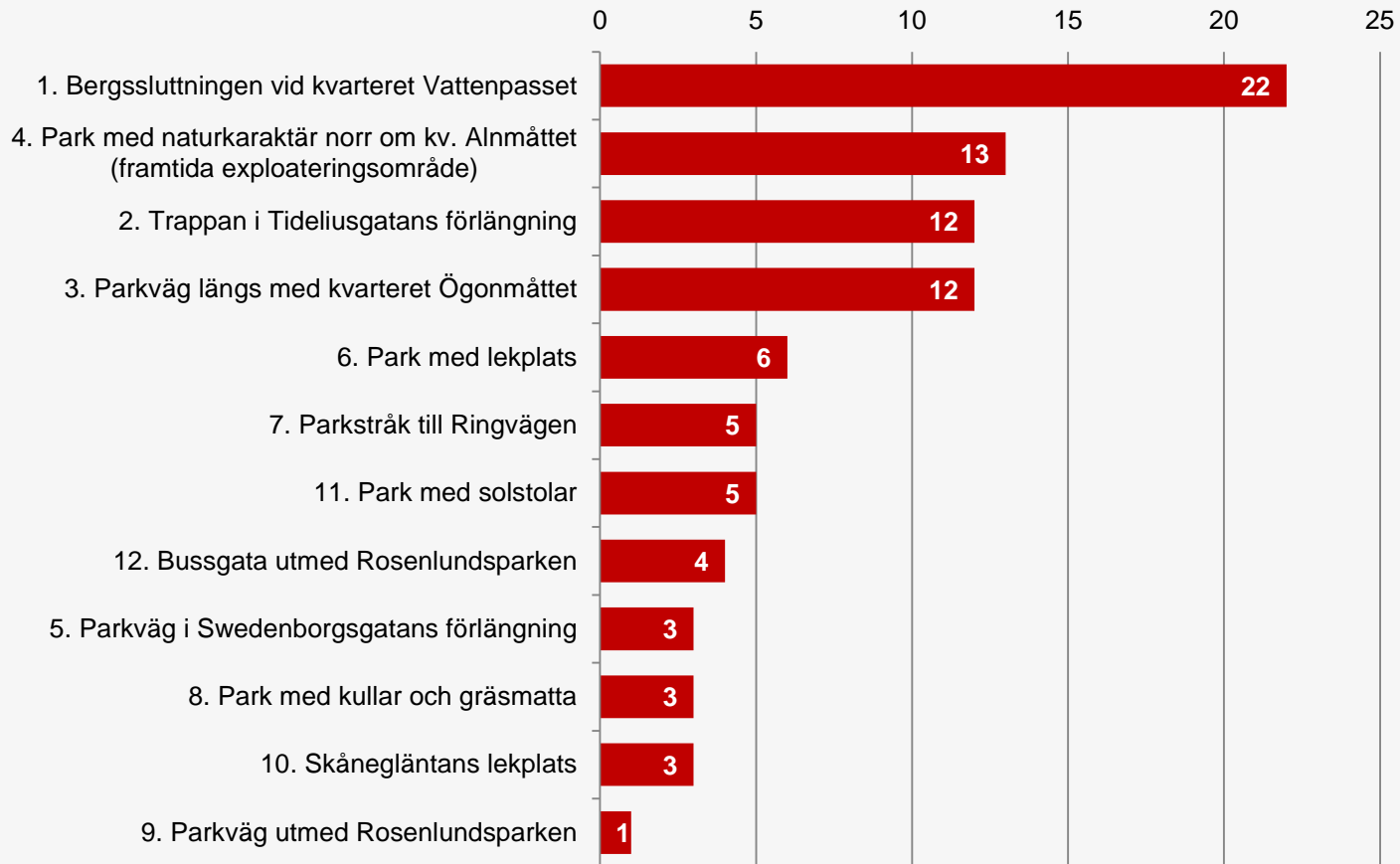
OMRÅDEN I PARKEN SOM MAN UNDVIKER

Är det något/några av Rosenlundsparkens delområden du undviker?

- Är det några områden som vissa svarande undviker så är det främst delområdena i nordväst.
- 22 % undviker delområde 1. Bergsslutningen vid kvarteret Vattenpasset. Det motsvarar 73 % av de som har angett att de undviker något område.
- Drygt var tionde uppger att de undviker delområdena 2. Trappan i Tideliussgatans förlängning, 3. Parkväg längs med kvarteret Ögonmättet och 4. Park med naturkaraktär norr om kv. Alnmättet (framtida exploateringsområde).
- Delområdena 1-3, som flest undviker, markeras oftare av barnfamiljer än övriga svarande.

OMRÅDEN I PARKEN SOM MAN UNDVIKER

Är det något/några av Rosenlundsparkens delområden du undviker? (% av samtliga)



VARFÖR UNDVIKS DESSA OMRÅDEN?

Orsaken till att undvika vissa områden har att göra med en känsla av otrygghet, att de är otillgängliga eller att de saknar charm och intresseväckande inslag. Här är några vanliga svar.

1. Bergsslutningen vid kvarteret Vattenpasset

- Otillgängligt, brant, otryggt, missbruk, charmlöst, smutsigt, bergigt, mörkt, trist

2. Trappan i Tideliusgatans förlängning

- Otryggt, fult

3. Parkväg längs med kvarteret Ögonmättet

- Mörkt, otryggt, skumt

4. Park med naturkaraktär norr om kv. Alnmättet (framtida exploateringsområde)

- Otillgängligt, trist, mörkt

5. Parkväg i Swedenborgsgatans förlängning

- Mörkt, otryggt

6. Park med lekplats

- Mörkt

7. Parkstråk till Ringvägen

- Mörkt

8. Park med kullar och gräsmatta

- -

9. Parkväg utmed Rosenlundsparken

- -

10. Skånegläntans lekplats

- -

11. Park med solstolar

- Obekväma stolar

12. Bussgata utmed Rosenlundsparken

- -

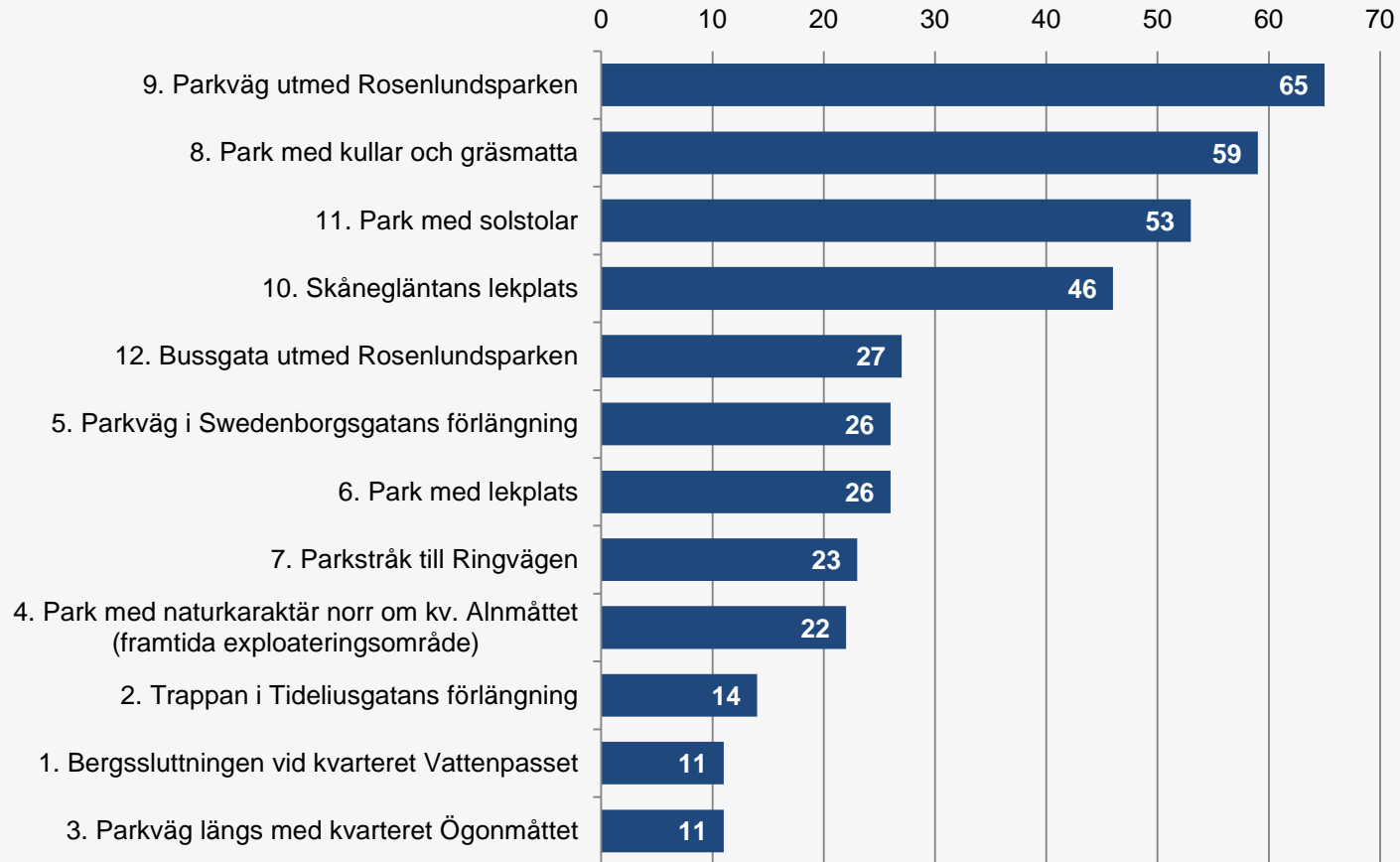
OMRÅDEN I PARKEN SOM MAN TYCKER BRA OM

Vilket/vilka av Rosenlundsparkens delområden tycker du bra om?

- Listan över de delområden som uppskattas mest är förstås ganska mycket omvänd från områdena som man undviker.
- Rent generellt är det avsevärt många fler som kryssar för att de tycker bra om delområden än som undviker eller anser att det finns otrivsamma områden i parken.
- Flest – 65 % – väljer delområde 9. Parkväg utmed Rosenlundsparken. Det motsvarar 86 % av de som markerat att de uppskattar något delområde.
- 59 % kryssar för område 8. Park med kullar och gräsmatta, medan 53 % uppskattar delområde 11. park med solstolar.
- Längst ned på listan – markerade av drygt var tionde – finner vi område 1-3; 1. Bergsslutningen vid kvarteret Vattenpasset, 2. Trappan i Tideliusgatans förlängning och 3. Parkväg längs med kvarteret Ögonmättet .
- Kvinnor uttrycker sitt gillande något mer än män och det gäller de flesta områden.

OMRÅDEN I PARKEN SOM MAN TYCKER BRA OM

Vilket/vilka av Rosenlundsparkens delområden tycker du bra om? (% av samtliga)



VARFÖR ÄR DESSA OMRÅDEN UPPSKATTADE

Varför tycker du bra om delområdet?

Många svarande har egna barn och lyfter fram förtjänster i parken som berör barnen.

1. Bergsslutningen vid kvarteret Vattenpasset

- Grönska, trevligt.

2. Trappan i Tideliusgatans förlängning

- Praktisk passage

3. Parkväg längs med kvarteret Ögonmättet

- Trevligt, grönt, bra promenadstråk

4. Park med naturkaraktär norr om kv. Alnmättet (framtida exploateringsområde)

- Fin park, grönt, pulkabacke, trevligt

5. Parkväg i Swedenborgsgatans förlängning

- Bilfritt, praktiskt/genväg, grönska, bra passage, trevligt

6. Park med lekplats

- Bra lekpark, vinterlek, grönska, fint, trevligt

7. Parkstråk till Ringvägen

- Bilfritt, grönt, lugnt, trevligt, praktiskt, fint promenadstråk

8. Park med kullar och gräsmatta

- Öppen yta, bra lekyta, plats för umgänge, picknick, bilfritt, trivsamt, grönt. Trevligt

9. Parkväg utmed Rosenlundsparken

- Bilfritt, mysig, vacker, träd och buskar, bra promenad, grönt

10. Skånegläntans lekplats

- Mycket roligt för barnen, många aktiviteter, lugnt, öppen förskola, fin parklek, grönt

11. Park med solstolar

- Plats för att vila, fika, rolig idé, soligt, grönt, solstolarna

12. Bussgata utmed Rosenlundsparken

- Bra passage, cykelväg, lugn gata, promenadstråk, grönt

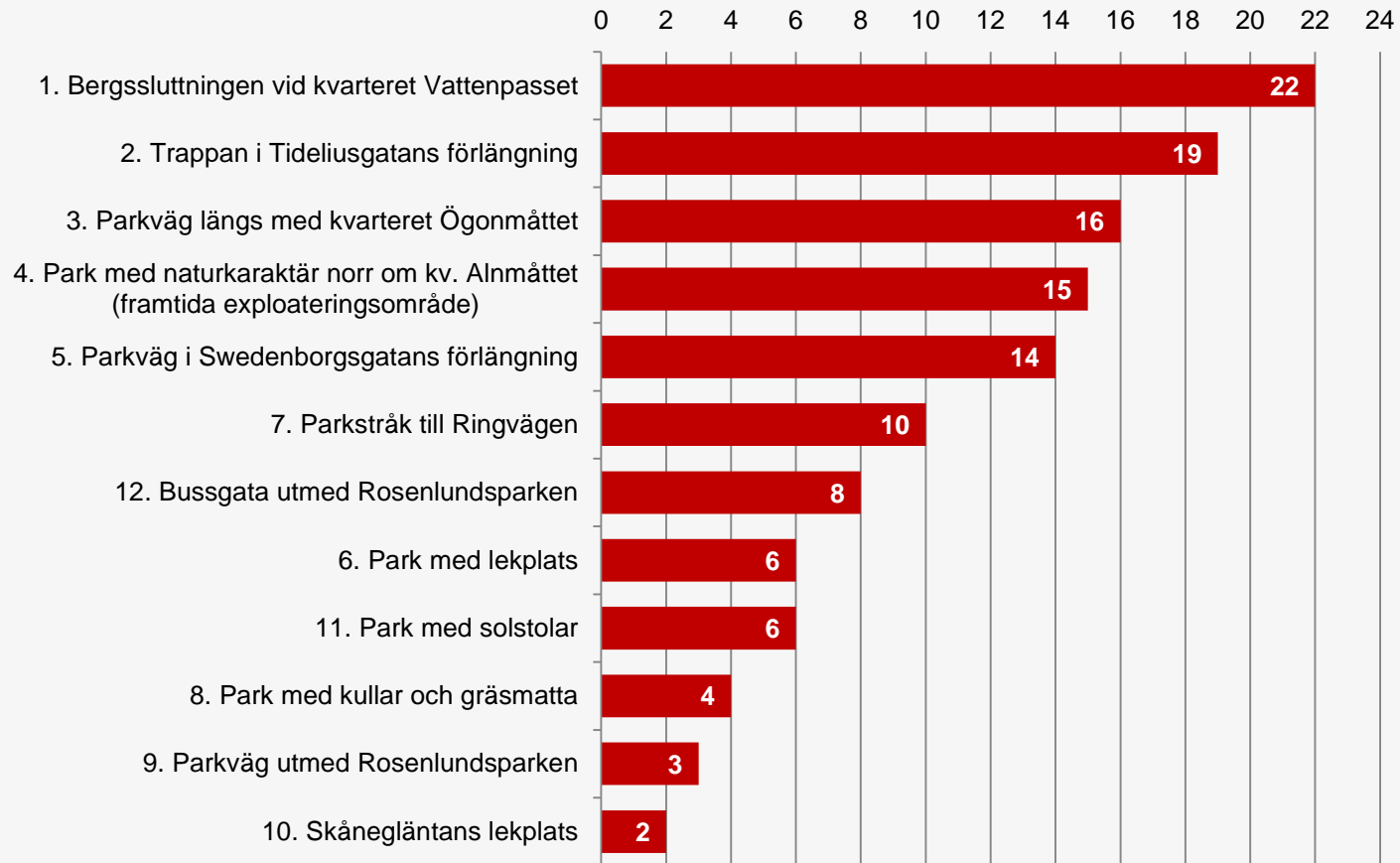
OTRIVSAMMA OMRÅDEN I PARKEN

Vilket/vilka av Rosenlundsparkens delområden tycker du är otrivsamma?

- Liksom vid frågan om vilka områden som de svarande undviker nämns här främst områden i parkens nordvästra del.
- 22 % tycker att delområde 1 är otrivsamt. Bergsslutningen vid kvarteret Vattenpasset. Det motsvarar 61 % av de som har kryssat för att något delområde är otrivsamt. Strax därefter finner vi delområdena 2. Trappan i Tideliusgatans förlängning, och 3. Parkväg längs med kvarteret Ögonmättet.
- På motsvarande sätt är det endast något fåtal som framhåller delområde 8. Park med kullar och gräsmatta och delområde, 9 Parkväg utmed Rosenlundsgatan och 10. Skånegläntans lekplats som otrivsamma.

OTRIVSAMMA OMRÅDEN I PARKEN

Vilket/vilka av Rosenlundsparkens delområden tycker du är otrivsamma? (% av samtliga)



VARFÖR ÄR DESSA OMRÅDEN OTRIVSAMMA

Svaren från frågan om varför man undviker vissa områden återkommer här.

- 1. Bergsslutningen vid kvarteret Vattenpasset**
 - Otillgängligt, mörkt, otryggt, ostädat, tråkigt, fult
- 2. Trappan i Tideliusgatans förlängning**
 - Tråkigt, slitet, skräpigt, otillgängligt
- 3. Parkväg längs med kvarteret Ögonmättet**
 - Slitet, mörkt, trist, otryggt
- 4. Park med naturkaraktär norr om kv. Alnmättet (framtida exploateringsområde)**
 - Missbrukare, mörkt, trist
- 5. Parkväg i Swedenborgsgatans förlängning**
 - Trångt mellan gångare och cyklister
- 6. Park med lekplats**
 - Otryggt
- 7. Parkstråk till Ringvägen**
 - Mörkt
- 8. Park med kullar och gräsmatta**
 - -
- 9. Parkväg utmed Rosenlundsparken**
 - -
- 10. Skånegläntans lekplats**
 - -
- 11. Park med solstolar**
 - Otryggt
- 12. Bussgata utmed Rosenlundsparken**
 - -

SAKNAS NÅGOT I PARKEN?

De svarande erbjöds möjlighet att ge exempel på sådant de anser att Rosenlundsparken saknar idag. Många svarar att de inte saknar någonting eller att parken ska vara som den är. Övriga svar är av blandad karaktär och finns listade i bilagan. Här är några svar som återkommer.

- Bättre underhåll/skötsel
- Bättre belysning
- Skateboardramp
- Vattenlek, plaskdamm
- Mer blommor
- Fler parkbänkar/sittplatser
- Hundrastgård
- Café
- Soptunnor

DRÖMPLATSEN UTOMHUS

Hur ser din drömplats utomhus ut? Här fanns möjlighet att tänka och ge exempel fritt. De allra flesta har dock formulerat sina svar med Rosenlundsparken framför ögonen.

- Bilfritt
- Variation/omväxling
- Väl underhållen plats
- Grönt, lummigt, välskött, ljust
- Ett stor, bilfritt grönområde där alla åldrar samlas

ÖVRIGA SYNPUNKTER

I de övriga synpunkter kommenteras bl a förslagen till utveckling av parken. Många av dem värnar om parken som de är idag eller värnar om gröna områden mer generellt.

Planerna på en bilväg genom parken kommenteras också av flera. Till detta är de flesta negativa

Det finns synpunkter både för och emot byggande av bostäder.



Kaplansbacken 10, 112 24 Stockholm

Telefon 08-613 08 00

Telefax 08-613 08 08

www.sweco.se