

Stockholms  
stad

## Gullmarsplan programarbete

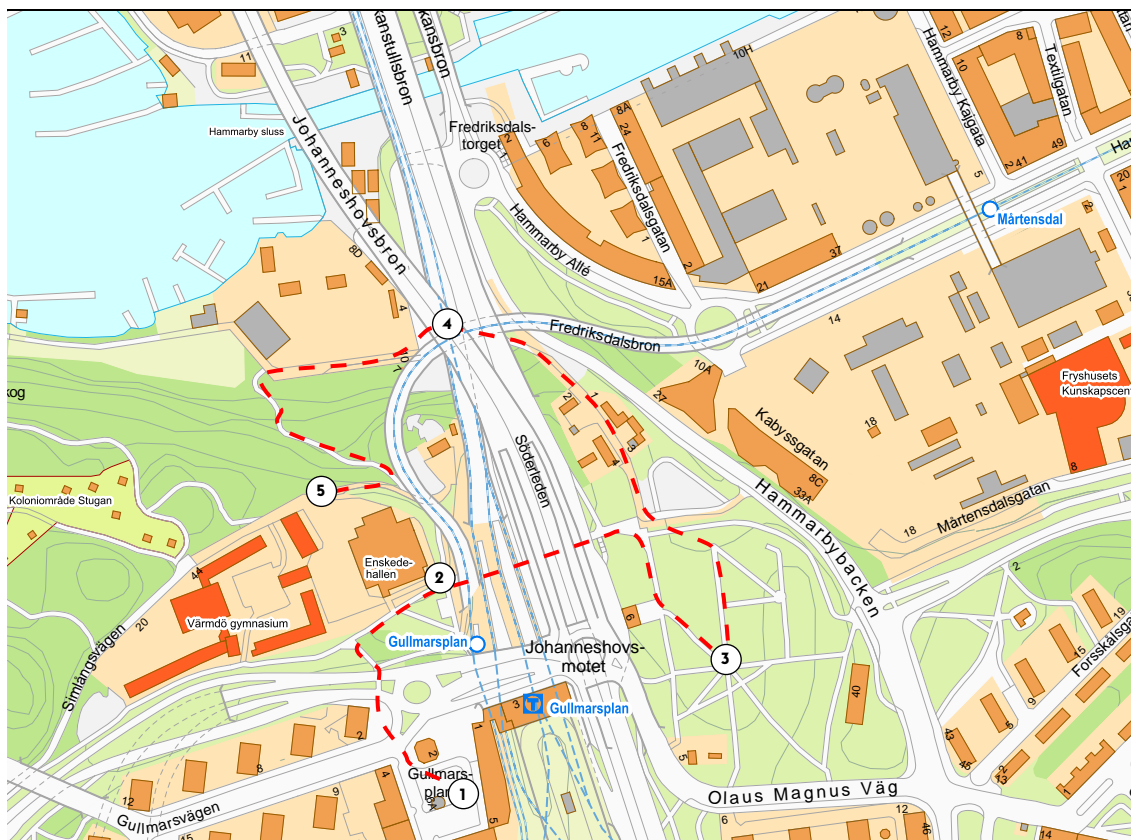
Tidig dialog, fysiska vandringar med boende

2021-11-02



# Upplägg

Vandringen genomfördes under en lunchtimme med fem boende från närområdet i olika åldrar. Inledningsvis fick deltagarna på en karta markera platser de brukade vistas på resp. undvika, samt platser som skulle kunna utvecklas till mötesplatser. Under promenaden gjordes fem stopp då deltagarna fick svara på frågor i appen "Möt Stockholm".



Karta över vandringen



Promenad längs Skansbacken

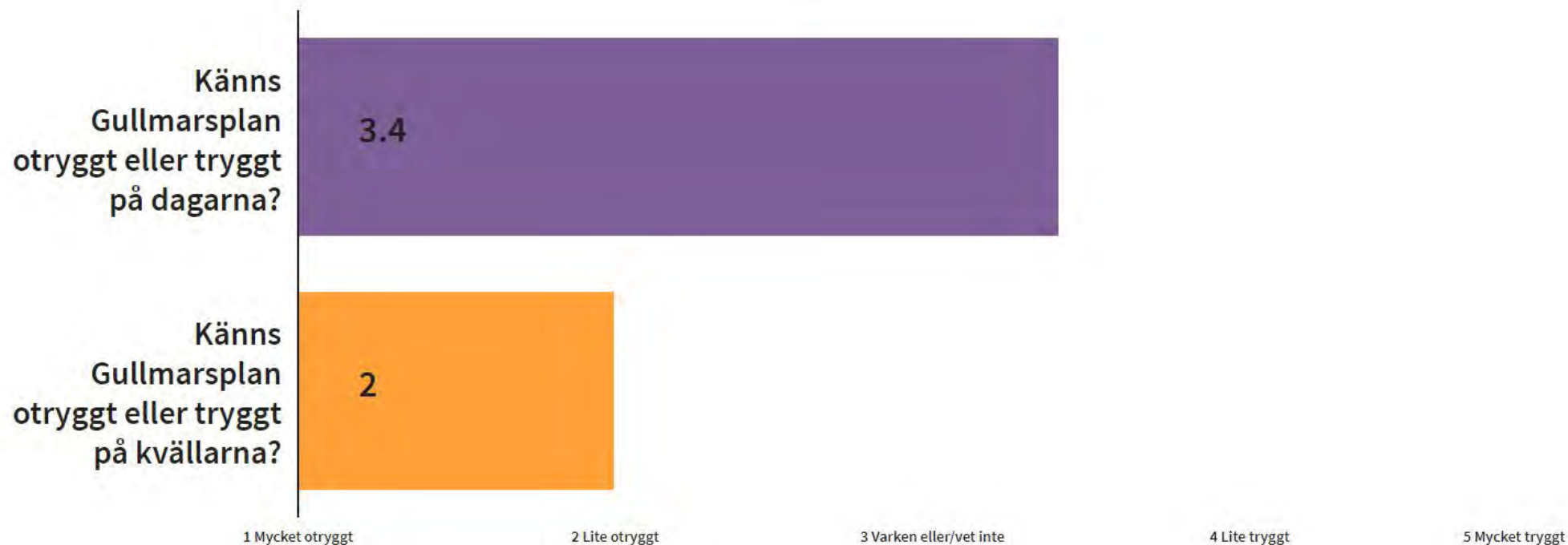
**Karta: Platser i området du brukar besöka? (gröna pluppar)**  
**Platser i området du brukar undvika? (röda pluppar)**  
**Vilka naturliga mötesplatser finns i området idag? (gula pluppar)**





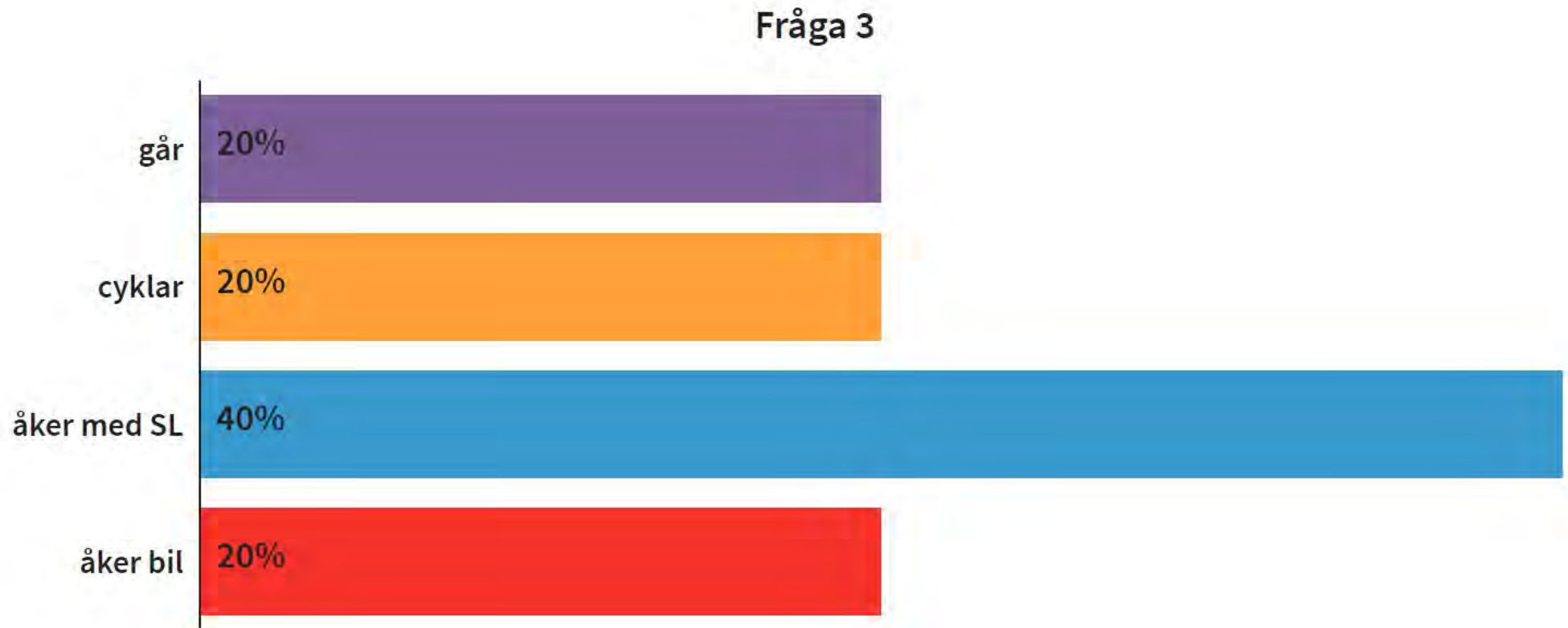
# Fråga 1: Känns Gullmarsplan tryggt eller otryggt på skala 1-5 på dagarna respektive kvällarna?

## Fråga 1





### Fråga 3: Hur tar du dig oftast till och från Gullmarsplan? (går, cyklar, med SL, bil)

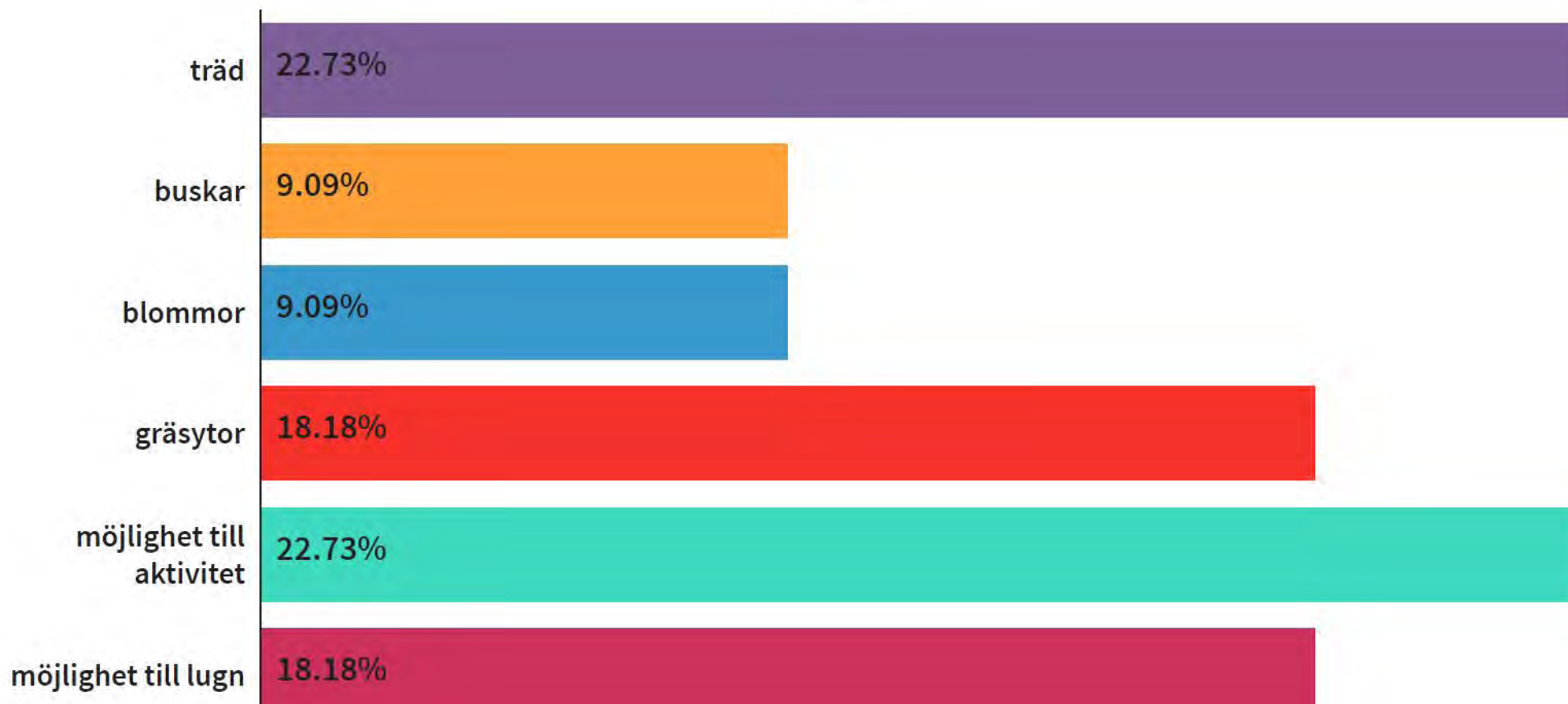




## Fråga 5: Vad innehåller ett bra grönområde för dig? (träd, buskar, blommor, gräsytor, möjlighet till aktivitet eller möjlighet till lugn)

Nu har vi kommit fram till en annan del av Gullmarsplan som heter Kolerakyrkogården. Platsen användes som kyrkogård för tusentals döda från sjukdomen kolera och i mitten på 1800-talet. Offentliga rum är viktiga beståndsdelar i staden. De består av torg, parker, naturmark

### Fråga 5



Stockholms  
stad



## Fråga 6: Vad skulle du vilja kunna göra i grönområden vid Gullmarsplan? (fritext)

En viktig del i utvecklingsarbetet är att utveckla naturen i området och stärka de ekologiska samband som finns till andra grönområden som Årstaskogen och Hammarbyskogen.



Ordmoln över de mest frekvent återkommande orden i svaren

Sammanställda svar:

*Jag skulle vilja ha områden i parker som är anpassade för nyttoinsekter, med mer ängsblomster.*

*Jag vill kunna möjlighet till att ha picnic men hade också uppskattat ett parkkafe*

*4-h-gård i Koleraparken!, leka med barn*

*Kunna gena även kvällstid utan att känna mig otrygg*

*Hänga en stund, äta lunch osv. slappna av. Kräver låg bullernivå.*

*Naturlig plats för aktiviteter tillåtna med tanke på plats.*

*Samma som alltid. Sitta med vänner, ta ett break från trafiken... Fika, spela lite boll. Ha mysigt och lugn och ro. Och se till att avskärma vägar/vägljudet.*

## Fråga 7: Vad skulle du vilja kunna göra här under broarna? (fritext)

Nu är vi under Skanstullsbron på en plats vid Gullmarsplan som inte så många besöker. Vi är väldigt nära både kollektivtrafiken och kajen nedanför. Den här platsen är väldigt speciell – här ligger Sundsta gård, vi har Hammarby Sjöstad bara ett stenkast bort, Södermalm och innerstaden ligger bara några meter bort och vi har ett tak av broar från olika tider som ger ett väldigt speciellt rum.

Sammanställda svar:



Ordmoln över de mest frekvent återkommande orden i svaren

*Amfibie teater och kaféer/resturanger.*

*Klättercentrum. Höghöjdsbana.*

*Parkmark! med belysning under broarna. lekplatser. party/fester. parkour och skateboard.*

*Jag tänker inspiration från stadsparksstråket i Madrid, längs med deras å. de har satsat mycket på levande miljö efter mörkrets inbrott pga att siestan senarelägger livsmönstret.*

*Vacker miljö i sankväm med pelarna, belysning*

*Festa. Picknick vid slussen. Parkmiljö. Kanske en cykelbro över kanalen.*

*parkområde, växtlighet. Det plats för café och bar och så.*

## Fråga 8: Hur kan området kring Nynäsvägen bli bättre? (fritext)



Ordmoln över de mest frekvent återkommande orden i svaren

Sammanställda svar:

*Mindre buller mer fokus på gång och cykel.*

*Naturliga stop på vägen med foodtrucks och liknande*

*"bulleravskärmning*

*överdäckning, passager för andra trafikslag*

*Gräv ner Nynäsvägen och sammanför båda sidorna av Nynäsvägen*

*Nedsänkningar, bredare cykelvägar, fler bredare övergångar (inte tunnlar) vid Gullmarsplan så ska den bli tunnel. ända fram till efter i höjd med Sockenvägen.*



## Fråga 9: Hur viktigt är mötesplatser och folkliv på en skala 1-5?

Nu är vi på sista platsen för vår promenad. Som avslutning skulle vi vilja ställa lite frågor om mötesplatser och stadens vision om ett levande stadsliv dygnet runt, en plats där många vill vara, bo, studera och arbetas på.

### Fråga 9



## Fråga 10: Ge förslag på vad som saknas i området idag för att skapa mer folkliv och naturliga mötesplatser? (fritext)

Sammanställda svar:



Ordmoln över de mest frekvent återkommande orden i svaren

*Det är för mkt fokus på uppsamling för taxi utifrån event på arenorna i samband med Gullmarsplan. Vilket är bra för besökare men utöver eventen så gör det ingen nytta för oss boende.*

*Bullerdämpning, siktstråk och orienterbarhet, kostnadsfria aktiviteter, ex lekplats, platskapande element (statyer etc.), parkour etc.”*

*Helhet. Idag är det för fragmenterat och dåligt genomtänkt. Det blir mer transport genom området än att hänga där.*

*Väl belyst. och inte att narkomaner/alkoholister och skumt folk samlas/är där.*

## Fråga 11: Har du något ytterligare du vill förmedla till Stockholms stad inför planeringen av området? (Fritext)

Sammanställda svar:



Ordmoln över de mest frekvent återkommande orden i svaren

*Låt de gröna sambanden väga tungt.*

*Mervärdena av det är många, även socialt, hälsomässigt, luftrening, avkylning, översvämningshantering, mm.*

*Bind samman Gullmarsplan o Globen, biografer, loppmarknader, bondemarknader, event*

*Att ta ett helhetsgrepp vad gäller all infrastruktur med åtskilda världar för gående, cyklister och bilister.*

*Perronger och tunnelbanor och vägar behöver vara på en så låg fysisk nivå som möjligt för att ljudvolym ska vara ok och barriärer minimiras. Men bevara gärna det brutala; miljön under broarna är fantastisk för att ta ett exempel. En unik miljö som endast storstäder kan erbjuda.*

*Att tänka på att trafikmängden kommer att öka. Och att se till att kollektivtrafiken är väldimensionerad.*